Leitstelle Feuerwehr und Rettungsdienst
Stadt Gelsenkirchen

ALARMFAX

EINSATZDEPESCHE

Zug 1 · Wache 1 · ELW-B

Einsatz-Nr : **2.1 260928 0517** Empfänger : Wache 1 / ELW-B
Alarmzeit : 28.09.2026 18:47:52 Disponent : ILS-D04

Stichwort : **ABC-GEFAHRGUT**
Schlagwort : #T#VU PKW/LKW#Gefahrstoff läuft aus#Person eingeklemmt
Priorität : **1 – Sondersignal**

MITTEILER

Name : Autobahnpolizei / Notruf 112 (mehrere Anrufer)
Rufnummer : 0170 xxxxxxx

EINSATZORT

Straße : **BAB A2**
Abschnitt : **zw. AS 6 Gelsenkirchen-Buer und AS 7 Herten**
Höhe : Rastplatz Resser Mark
Richtung : Fahrtrichtung Hannover
Ort : 45892 Gelsenkirchen-Resse
Objekt : Verkehrsunfall – 1 PKW, 1 LKW beteiligt
Koordinaten : 51.5700 N / 7.1107 E

EINSATZGRUND

Meldebild : **LKW-Unfall: PKW gegen LKW – auslaufende Gefahrstoffe**
Gefahrgut : **Auslaufende Gefahrstoffe – Stoff UNBEKANNT**
Personen : **Menschenleben in Gefahr – 1 Person eingeklemmt**

BEMERKUNG

! GEFAHRGUT UNBEKANNT – Anfahrt mit dem Wind, Abstand halten.
! UN-Nummer / Warntafeln vor Ort erkunden und an ILS melden.
! Menschenrettung hat Vorrang – technische Rettung erforderlich.
! Absperrung Autobahn durch Polizei angefordert.
! Anfahrt ab Wache 1: 4,6 km, ca. 5 Min. – Karte Seite 2.

EINSATZMITTEL

Einsatzmittel	Wache	Alarmiert	Ausgerückt	Hinw.
ELW-B	Wache 1	18:47	__:__	**<<<**
ELW-C	Wache 1	18:47	__:__	
HLF-1	Wache 1	18:47	__:__	
HLF-2	Wache 1	18:47	__:__	
DRK 1	Wache 1	18:47	__:__	
GW-Atem/Strahlenschutz	Wache 1	18:47	__:__	
RTW-13	Wache 1	18:47	__:__	
ELW-C	Wache 3	18:48	__:__	
HLF-3	Wache 3	18:48	__:__	
HLF-4	Wache 3	18:48	__:__	
DRK-1	Wache 3	18:48	__:__	
RTW-26	Wache 3	18:48	__:__	
GW-Unfall	Wache 3	18:48	__:__	

Summe: 13 Einsatzmittel · Alarmierung Wache 1 und Wache 3

RÜCKMELDUNG

Einsatzleiter | Status 3 (Uhrzeit) | Status 4 (Uhrzeit)

LAGEKARTE / ANFAHRT

2.1 260928 0517 · ABC-GEFAHRGUT · Wache 1 → BAB A2, Höhe Rastplatz Resser Mark

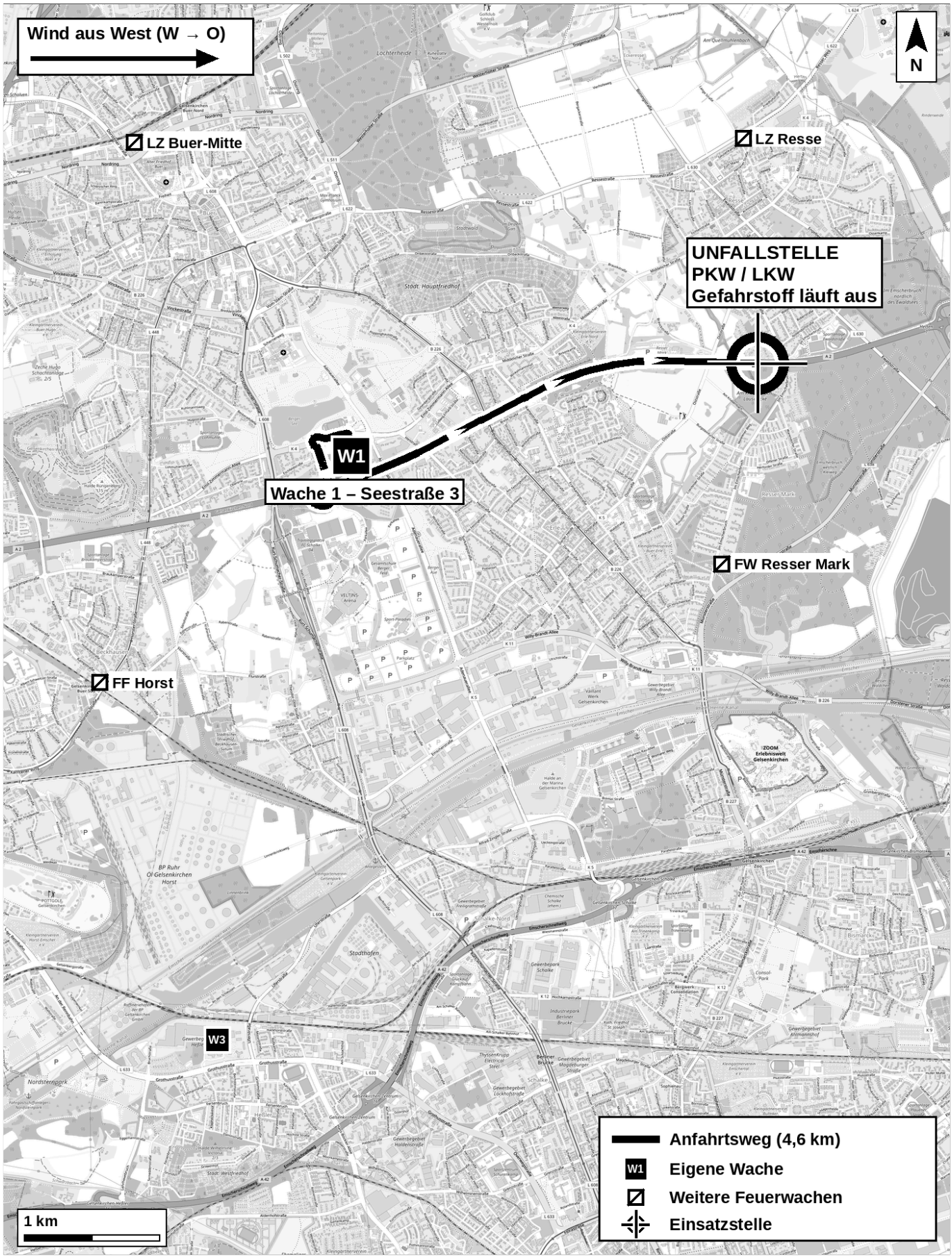

Anfahrt: Seestraße → Emil-Zimmermann-Allee → Auffahrt AS 6 Gelsenkirchen-Buer → A2 Ri. Hannover (4,6 km)

Kartendaten © OpenStreetMap-Mitwirkende (ODbL)

EINSATZLEITER-INFO

2.1 260928 0517 · nur für Führungsdienst (B-/C-Dienst) · ELW-B Wache 1

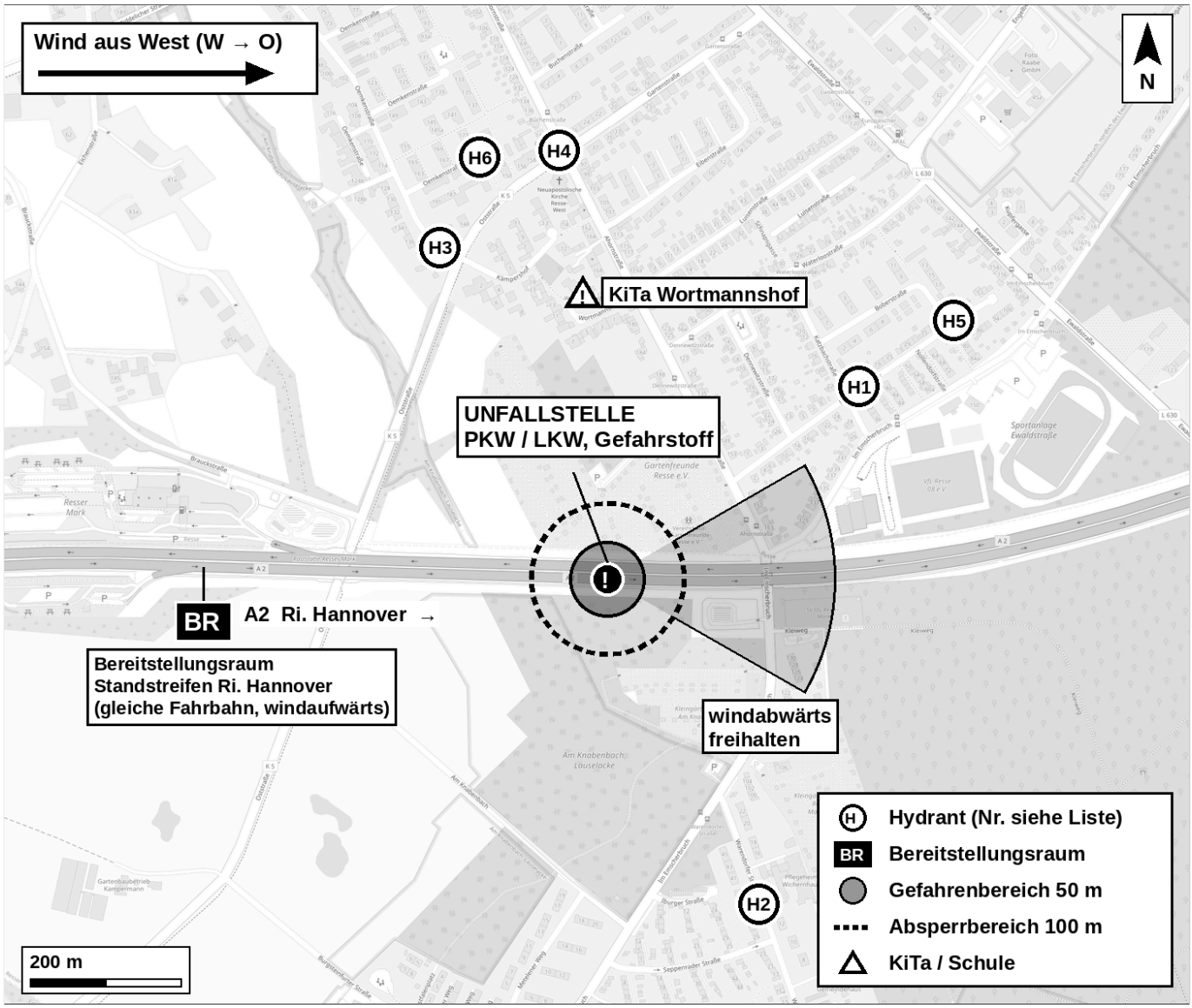

Kartendaten © OpenStreetMap-Mitwirkende (ODbL) · Hydranten lt. OpenStreetMap

========== HYDRANTEN ==========

Nr	Typ	Entfernung
H1	UH DN 150	420 m nordöstl.
H2	UH DN 100	470 m südöstl.
H3	UH DN 100	490 m nordwestl.
H4	UH	570 m nördl.
H5	UH DN 150	570 m nordöstl.
H6	UH DN 100	580 m nördl.

Keine Hydranten direkt an der A2 – Wasserversorgung über lange Wegstrecke planen.

========== LAGE / HINWEISE ==========

Gefahrenbereich: 50 m
Absperrbereich: 100 m
Wind aus West → Bereich östlich freihalten
Bereitstellungsraum (BR): Standstreifen A2 Ri. Hannover, ca. 350 m vor der Unfallstelle – gleiche Fahrbahn, windaufwärts
KiTa Wortmannshof 375 m nördlich
Krankenhaus: Bergmannsheil Buer (ca. 3,5 km)

Leitstelle Feuerwehr und Rettungsdienst
Stadt Gelsenkirchen

ALARMFAX

EINSATZDEPESCHE

Zug 1 · Wache 1 · ELW-C

Einsatz-Nr : **2.1 260928 0517**
Alarmzeit : 28.09.2026 18:47:52
Empfänger : Wache 1 / ELW-C
Disponent : ILS-D04

Stichwort : **ABC-GEFAHRGUT**
Schlagwort : #T#VU PKW/LKW#Gefahrstoff läuft aus#Person eingeklemmt
Priorität : **1 – Sondersignal**

MITTEILER

Name : Autobahnpolizei / Notruf 112 (mehrere Anrufer)
Rufnummer : 0170 xxxxxxx

EINSATZORT

Straße : **BAB A2**
Abschnitt : **zw. AS 6 Gelsenkirchen-Buer und AS 7 Herten**
Höhe : Rastplatz Resser Mark
Richtung : Fahrtrichtung Hannover
Ort : 45892 Gelsenkirchen-Resse
Objekt : Verkehrsunfall – 1 PKW, 1 LKW beteiligt
Koordinaten : 51.5700 N / 7.1107 E

EINSATZGRUND

Meldebild : **LKW-Unfall: PKW gegen LKW – auslaufende Gefahrstoffe**
Gefahrgut : **Auslaufende Gefahrstoffe – Stoff UNBEKANNT**
Personen : **Menschenleben in Gefahr – 1 Person eingeklemmt**

BEMERKUNG

! GEFAHRGUT UNBEKANNT – Anfahrt mit dem Wind, Abstand halten.
! UN-Nummer / Warntafeln vor Ort erkunden und an ILS melden.
! Menschenrettung hat Vorrang – technische Rettung erforderlich.
! Absperrung Autobahn durch Polizei angefordert.
! Anfahrt ab Wache 1: 4,6 km, ca. 5 Min. – Karte Seite 2.

EINSATZMITTEL

Einsatzmittel	Wache	Alarmiert	Ausgerückt	Hinw.
ELW-B	Wache 1	18:47	__:__	
ELW-C	Wache 1	18:47	__:__	**<<<**
HLF-1	Wache 1	18:47	__:__	
HLF-2	Wache 1	18:47	__:__	
DRK 1	Wache 1	18:47	__:__	
GW-Atem/Strahlenschutz	Wache 1	18:47	__:__	
RTW-13	Wache 1	18:47	__:__	
ELW-C	Wache 3	18:48	__:__	
HLF-3	Wache 3	18:48	__:__	
HLF-4	Wache 3	18:48	__:__	
DRK-1	Wache 3	18:48	__:__	
RTW-26	Wache 3	18:48	__:__	
GW-Unfall	Wache 3	18:48	__:__	

Summe: 13 Einsatzmittel · Alarmierung Wache 1 und Wache 3

RÜCKMELDUNG

Einsatzleiter | Status 3 (Uhrzeit) | Status 4 (Uhrzeit)

LAGEKARTE / ANFAHRT

2.1 260928 0517 · ABC-GEFAHRGUT · Wache 1 → BAB A2, Höhe Rastplatz Resser Mark

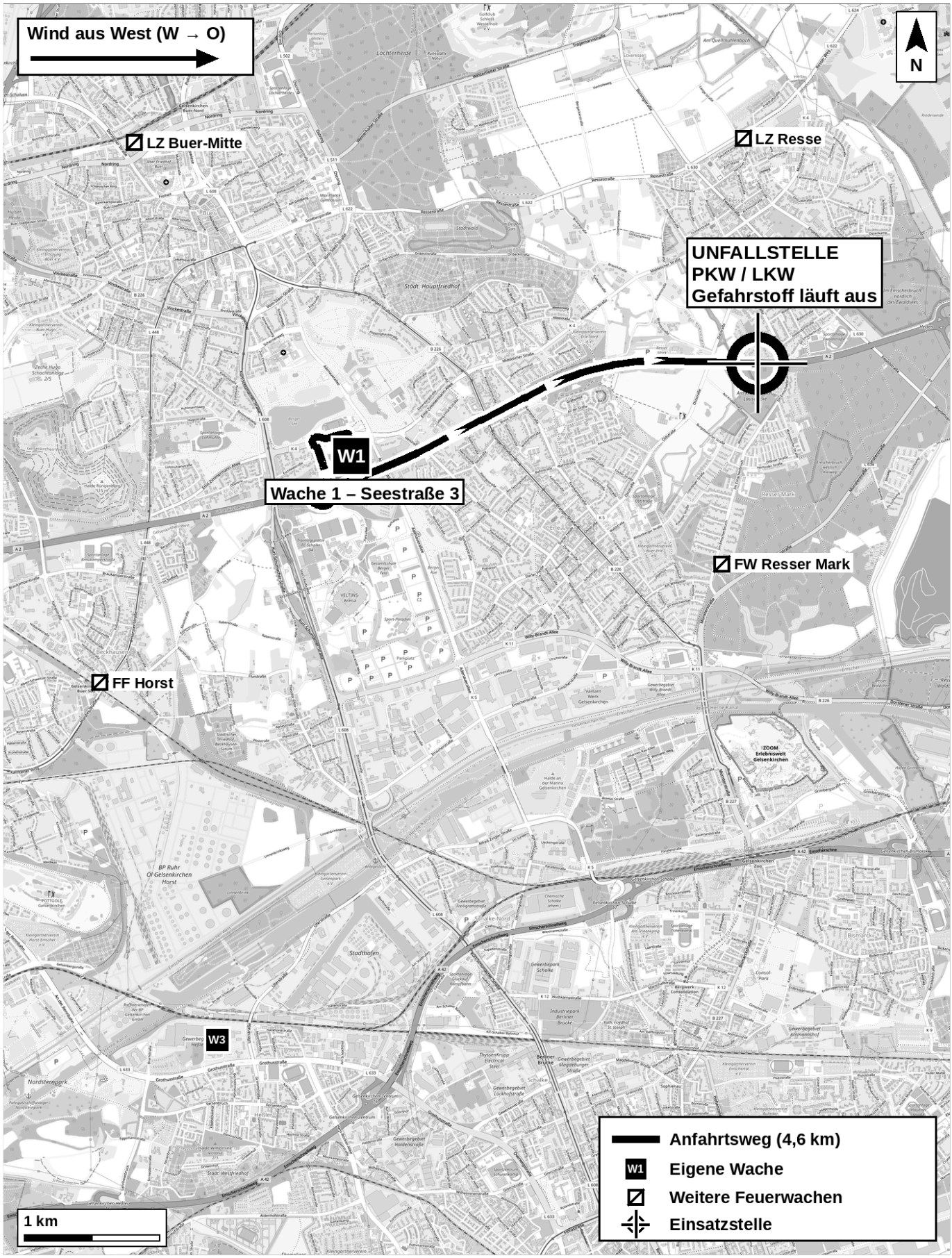

Anfahrt: Seestraße → Emil-Zimmermann-Allee → Auffahrt AS 6 Gelsenkirchen-Buer → A2 Ri. Hannover (4,6 km)

Kartendaten © OpenStreetMap-Mitwirkende (ODbL)

EINSATZLEITER-INFO

2.1 260928 0517 · nur für Führungsdienst (B-/C-Dienst) · ELW-C Wache 1

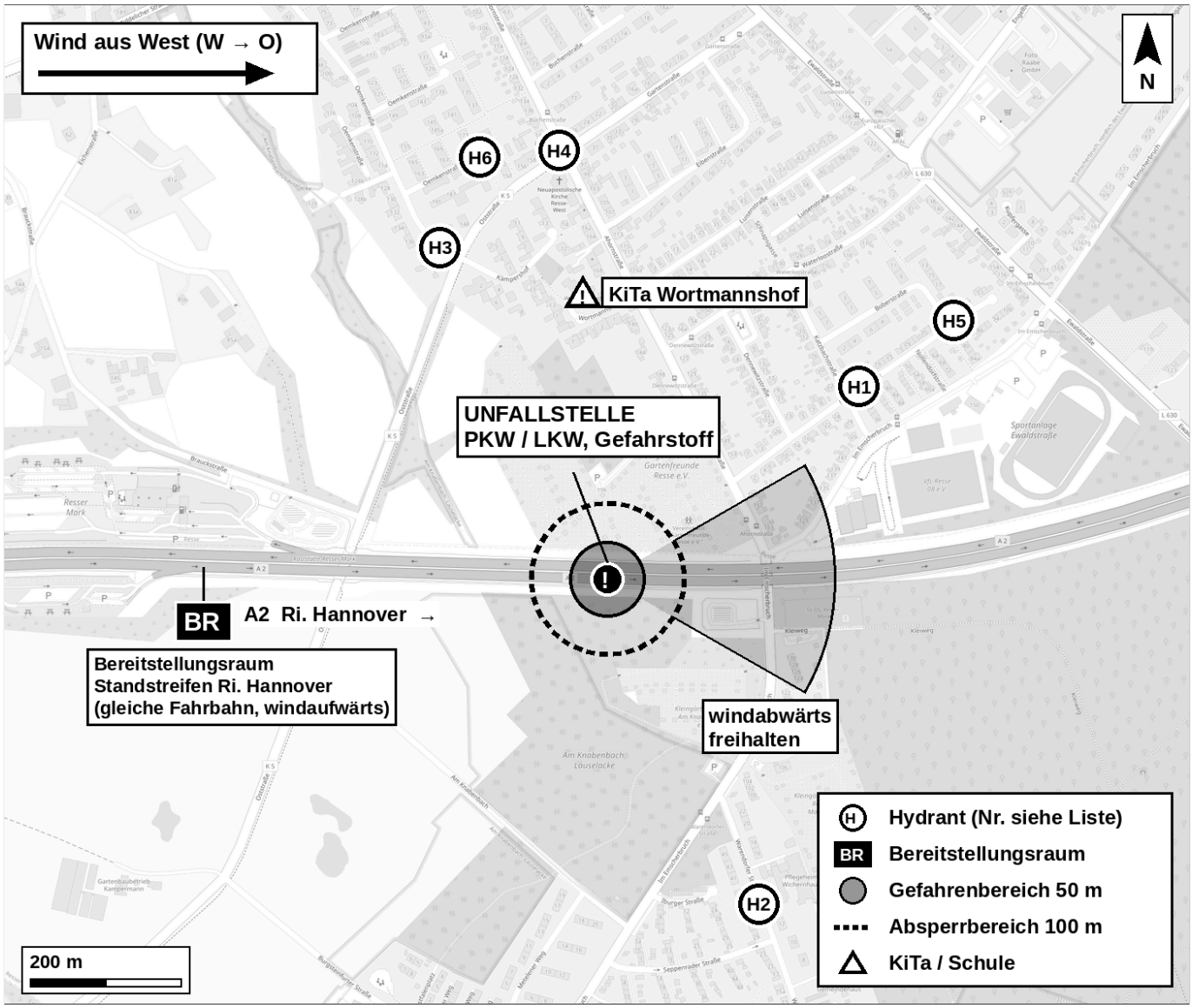

Kartendaten © OpenStreetMap-Mitwirkende (ODbL) · Hydranten lt. OpenStreetMap

========== HYDRANTEN ==========

Nr	Typ	Entfernung
H1	UH DN 150	420 m nordöstl.
H2	UH DN 100	470 m südöstl.
H3	UH DN 100	490 m nordwestl.
H4	UH	570 m nördl.
H5	UH DN 150	570 m nordöstl.
H6	UH DN 100	580 m nördl.

Keine Hydranten direkt an der A2 – Wasserversorgung über lange Wegstrecke planen.

========== LAGE / HINWEISE ==========

Gefahrenbereich: 50 m
Absperrbereich: 100 m
Wind aus West → Bereich östlich freihalten
Bereitstellungsraum (BR): Standstreifen A2 Ri. Hannover, ca. 350 m vor der Unfallstelle – gleiche Fahrbahn, windaufwärts
KiTa Wortmannshof 375 m nördlich
Krankenhaus: Bergmannsheil Buer (ca. 3,5 km)

Leitstelle Feuerwehr und Rettungsdienst
Stadt Gelsenkirchen

ALARMFAX

EINSATZDEPESCHE

Zug 1 · Wache 1 · HLF-1

Einsatz-Nr : **2.1 260928 0517** Empfänger : Wache 1 / HLF-1
Alarmzeit : 28.09.2026 18:47:52 Disponent : ILS-D04

Stichwort : **ABC-GEFAHRGUT**
Schlagwort : #T#VU PKW/LKW#Gefahrstoff läuft aus#Person eingeklemmt
Priorität : **1 – Sondersignal**

MITTEILER

Name : Autobahnpolizei / Notruf 112 (mehrere Anrufer)
Rufnummer : 0170 xxxxxxx

EINSATZORT

Straße : **BAB A2**
Abschnitt : **zw. AS 6 Gelsenkirchen-Buer und AS 7 Herten**
Höhe : Rastplatz Resser Mark
Richtung : Fahrtrichtung Hannover
Ort : 45892 Gelsenkirchen-Resse
Objekt : Verkehrsunfall – 1 PKW, 1 LKW beteiligt
Koordinaten : 51.5700 N / 7.1107 E

EINSATZGRUND

Meldebild : **LKW-Unfall: PKW gegen LKW – auslaufende Gefahrstoffe**
Gefahrgut : **Auslaufende Gefahrstoffe – Stoff UNBEKANNT**
Personen : **Menschenleben in Gefahr – 1 Person eingeklemmt**

BEMERKUNG

! GEFAHRGUT UNBEKANNT – Anfahrt mit dem Wind, Abstand halten.
! UN-Nummer / Warntafeln vor Ort erkunden und an ILS melden.
! Menschenrettung hat Vorrang – technische Rettung erforderlich.
! Absperrung Autobahn durch Polizei angefordert.
! Anfahrt ab Wache 1: 4,6 km, ca. 5 Min. – Karte Seite 2.

EINSATZMITTEL

Einsatzmittel	Wache	Alarmiert	Ausgerückt	Hinw.
ELW-B	Wache 1	18:47	__:__	
ELW-C	Wache 1	18:47	__:__	
HLF-1	Wache 1	18:47	__:__	**<<<**
HLF-2	Wache 1	18:47	__:__	
DRK 1	Wache 1	18:47	__:__	
GW-Atem/Strahlenschutz	Wache 1	18:47	__:__	
RTW-13	Wache 1	18:47	__:__	
ELW-C	Wache 3	18:48	__:__	
HLF-3	Wache 3	18:48	__:__	
HLF-4	Wache 3	18:48	__:__	
DRK-1	Wache 3	18:48	__:__	
RTW-26	Wache 3	18:48	__:__	
GW-Unfall	Wache 3	18:48	__:__	

Summe: 13 Einsatzmittel · Alarmierung Wache 1 und Wache 3

RÜCKMELDUNG

Einsatzleiter | Status 3 (Uhrzeit) | Status 4 (Uhrzeit)

LAGEKARTE / ANFAHRT

2.1 260928 0517 · ABC-GEFAHRGUT · Wache 1 → BAB A2, Höhe Rastplatz Resser Mark

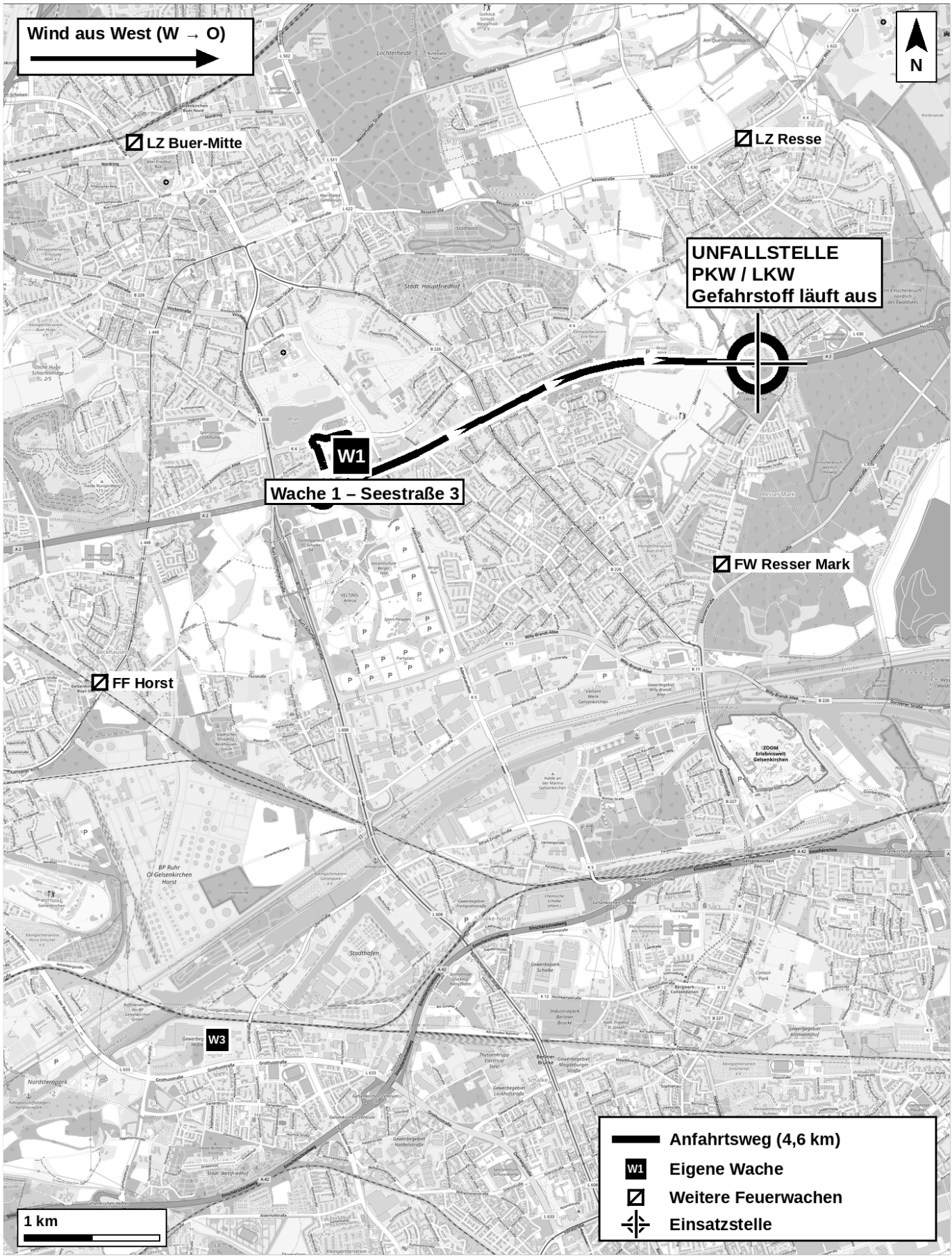

Anfahrt: Seestraße → Emil-Zimmermann-Allee → Auffahrt AS 6 Gelsenkirchen-Buer → A2 Ri. Hannover (4,6 km)

Kartendaten © OpenStreetMap-Mitwirkende (ODbL)

Leitstelle Feuerwehr und Rettungsdienst
Stadt Gelsenkirchen

ALARMFAX

EINSATZDEPESCHE

Zug 1 · Wache 1 · HLF-2

Einsatz-Nr : **2.1 260928 0517** Empfänger : Wache 1 / HLF-2
Alarmzeit : 28.09.2026 18:47:52 Disponent : ILS-D04

Stichwort : **ABC-GEFAHRGUT**
Schlagwort : #T#VU PKW/LKW#Gefahrstoff läuft aus#Person eingeklemmt
Priorität : **1 – Sondersignal**

MITTEILER

Name : Autobahnpolizei / Notruf 112 (mehrere Anrufer)
Rufnummer : 0170 xxxxxxx

EINSATZORT

Straße : **BAB A2**
Abschnitt : **zw. AS 6 Gelsenkirchen-Buer und AS 7 Herten**
Höhe : Rastplatz Resser Mark
Richtung : Fahrtrichtung Hannover
Ort : 45892 Gelsenkirchen-Resse
Objekt : Verkehrsunfall – 1 PKW, 1 LKW beteiligt
Koordinaten : 51.5700 N / 7.1107 E

EINSATZGRUND

Meldebild : **LKW-Unfall: PKW gegen LKW – auslaufende Gefahrstoffe**
Gefahrgut : **Auslaufende Gefahrstoffe – Stoff UNBEKANNT**
Personen : **Menschenleben in Gefahr – 1 Person eingeklemmt**

BEMERKUNG

! GEFAHRGUT UNBEKANNT – Anfahrt mit dem Wind, Abstand halten.
! UN-Nummer / Warntafeln vor Ort erkunden und an ILS melden.
! Menschenrettung hat Vorrang – technische Rettung erforderlich.
! Absperrung Autobahn durch Polizei angefordert.
! Anfahrt ab Wache 1: 4,6 km, ca. 5 Min. – Karte Seite 2.

EINSATZMITTEL

Einsatzmittel	Wache	Alarmiert	Ausgerückt	Hinw.
ELW-B	Wache 1	18:47	__:__	
ELW-C	Wache 1	18:47	__:__	
HLF-1	Wache 1	18:47	__:__	
HLF-2	Wache 1	18:47	__:__	**<<<**
DRK 1	Wache 1	18:47	__:__	
GW-Atem/Strahlenschutz	Wache 1	18:47	__:__	
RTW-13	Wache 1	18:47	__:__	
ELW-C	Wache 3	18:48	__:__	
HLF-3	Wache 3	18:48	__:__	
HLF-4	Wache 3	18:48	__:__	
DRK-1	Wache 3	18:48	__:__	
RTW-26	Wache 3	18:48	__:__	
GW-Unfall	Wache 3	18:48	__:__	

Summe: 13 Einsatzmittel · Alarmierung Wache 1 und Wache 3

RÜCKMELDUNG

Einsatzleiter | Status 3 (Uhrzeit) | Status 4 (Uhrzeit)

LAGEKARTE / ANFAHRT

2.1 260928 0517 · ABC-GEFAHRGUT · Wache 1 → BAB A2, Höhe Rastplatz Resser Mark

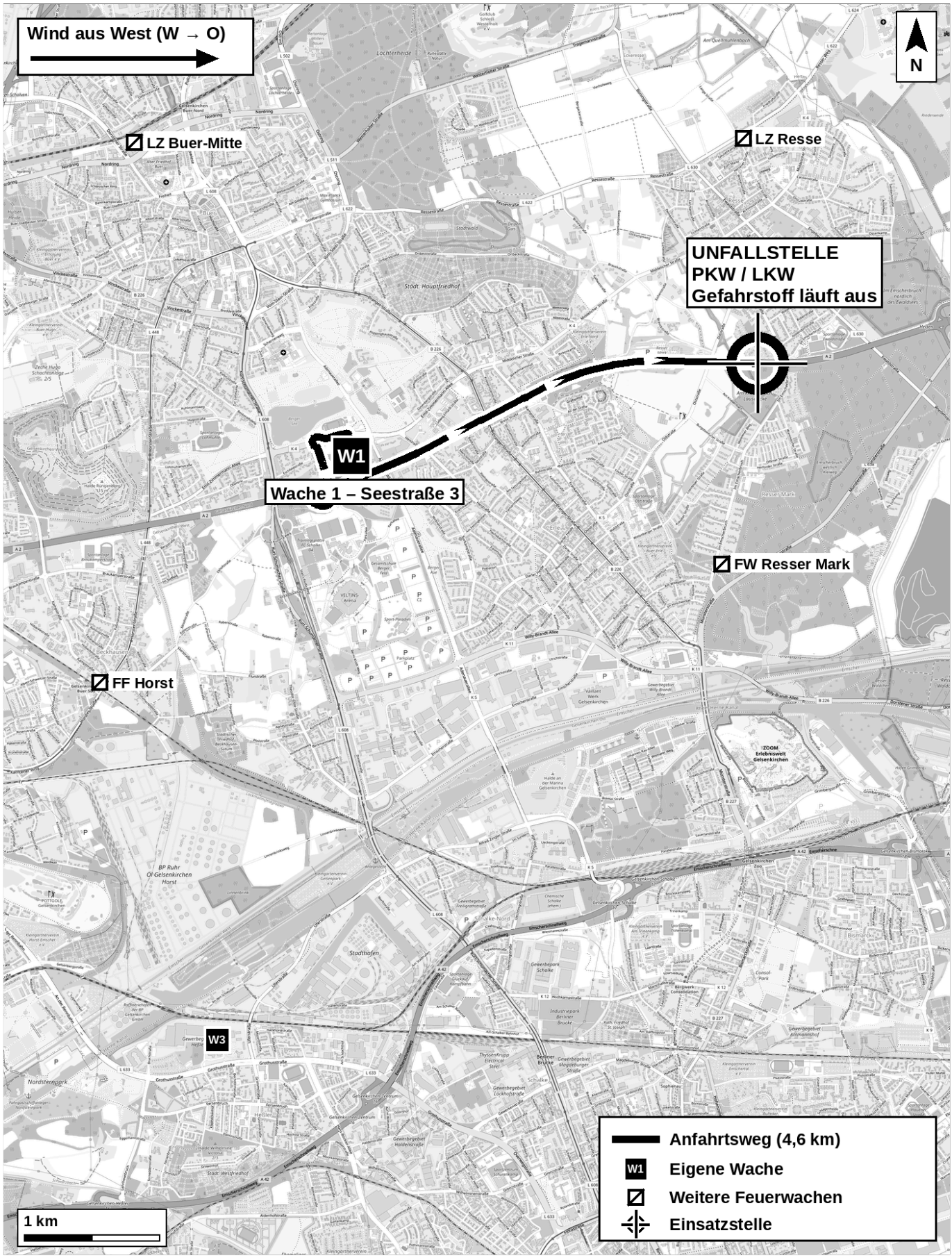

Anfahrt: Seestraße → Emil-Zimmermann-Allee → Auffahrt AS 6 Gelsenkirchen-Buer → A2 Ri. Hannover (4,6 km)

Kartendaten © OpenStreetMap-Mitwirkende (ODbL)

Leitstelle Feuerwehr und Rettungsdienst
Stadt Gelsenkirchen

ALARMFAX

EINSATZDEPESCHE

Zug 1 · Wache 1 · DRK 1

Einsatz-Nr : **2.1 260928 0517** Empfänger : Wache 1 / DRK 1
Alarmzeit : 28.09.2026 18:47:52 Disponent : ILS-D04

Stichwort : **ABC-GEFAHRGUT**
Schlagwort : #T#VU PKW/LKW#Gefahrstoff läuft aus#Person eingeklemmt
Priorität : **1 – Sondersignal**

MITTEILER

Name : Autobahnpolizei / Notruf 112 (mehrere Anrufer)
Rufnummer : 0170 xxxxxxx

EINSATZORT

Straße : **BAB A2**
Abschnitt : **zw. AS 6 Gelsenkirchen-Buer und AS 7 Herten**
Höhe : Rastplatz Resser Mark
Richtung : Fahrtrichtung Hannover
Ort : 45892 Gelsenkirchen-Resse
Objekt : Verkehrsunfall – 1 PKW, 1 LKW beteiligt
Koordinaten : 51.5700 N / 7.1107 E

EINSATZGRUND

Meldebild : **LKW-Unfall: PKW gegen LKW – auslaufende Gefahrstoffe**
Gefahrgut : **Auslaufende Gefahrstoffe – Stoff UNBEKANNT**
Personen : **Menschenleben in Gefahr – 1 Person eingeklemmt**

BEMERKUNG

! GEFAHRGUT UNBEKANNT – Anfahrt mit dem Wind, Abstand halten.
! UN-Nummer / Warntafeln vor Ort erkunden und an ILS melden.
! Menschenrettung hat Vorrang – technische Rettung erforderlich.
! Absperrung Autobahn durch Polizei angefordert.
! Anfahrt ab Wache 1: 4,6 km, ca. 5 Min. – Karte Seite 2.

EINSATZMITTEL

Einsatzmittel	Wache	Alarmiert	Ausgerückt	Hinw.
ELW-B	Wache 1	18:47	__:__	
ELW-C	Wache 1	18:47	__:__	
HLF-1	Wache 1	18:47	__:__	
HLF-2	Wache 1	18:47	__:__	
DRK 1	Wache 1	18:47	__:__	**<<<**
GW-Atem/Strahlenschutz	Wache 1	18:47	__:__	
RTW-13	Wache 1	18:47	__:__	
ELW-C	Wache 3	18:48	__:__	
HLF-3	Wache 3	18:48	__:__	
HLF-4	Wache 3	18:48	__:__	
DRK-1	Wache 3	18:48	__:__	
RTW-26	Wache 3	18:48	__:__	
GW-Unfall	Wache 3	18:48	__:__	

Summe: 13 Einsatzmittel · Alarmierung Wache 1 und Wache 3

RÜCKMELDUNG

Einsatzleiter | Status 3 (Uhrzeit) | Status 4 (Uhrzeit)

LAGEKARTE / ANFAHRT

2.1 260928 0517 · ABC-GEFAHRGUT · Wache 1 → BAB A2, Höhe Rastplatz Resser Mark

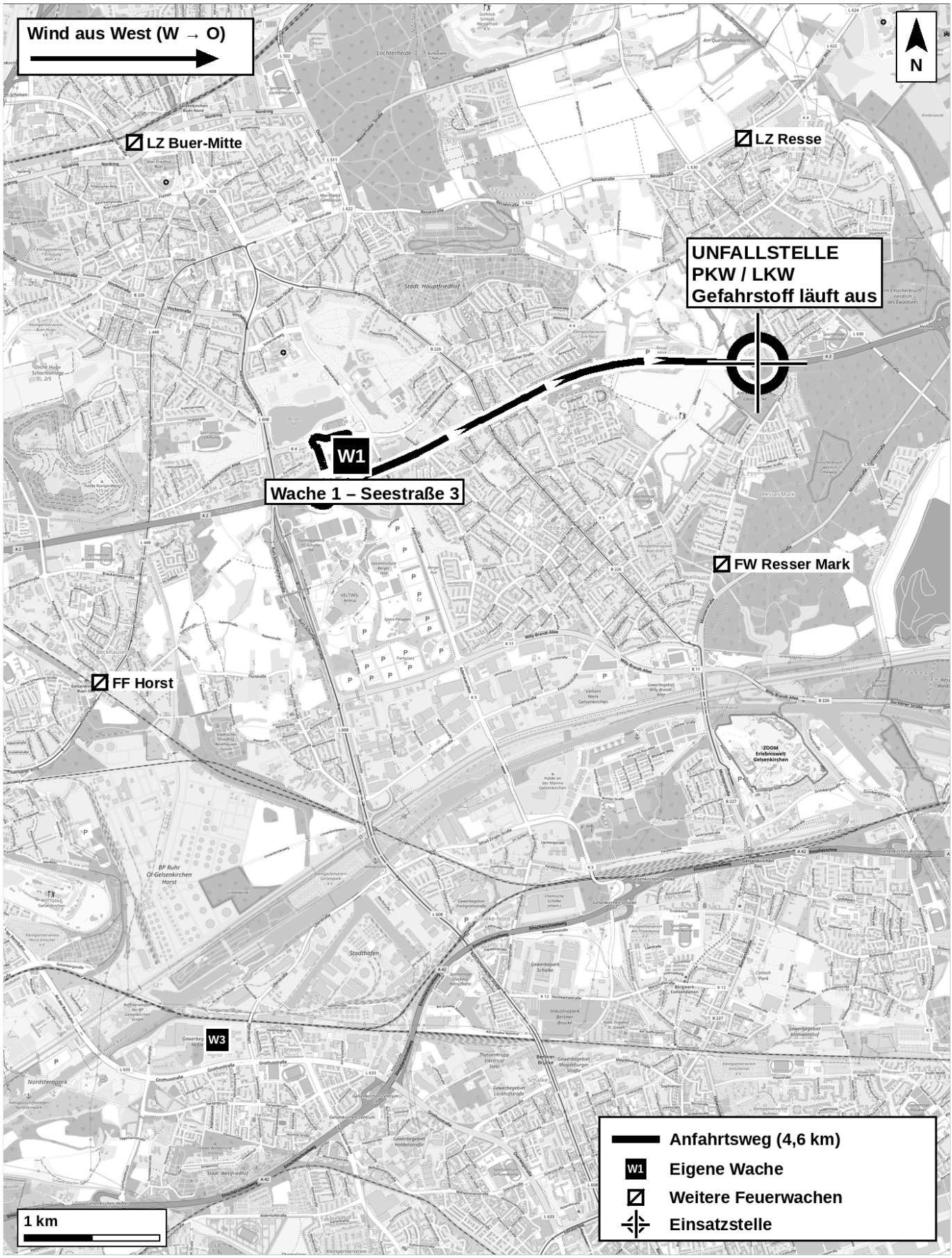

Anfahrt: Seestraße → Emil-Zimmermann-Allee → Auffahrt AS 6 Gelsenkirchen-Buer → A2 Ri. Hannover (4,6 km)

Kartendaten © OpenStreetMap-Mitwirkende (ODbL)

Leitstelle Feuerwehr und Rettungsdienst
Stadt Gelsenkirchen

ALARMFAX

EINSATZDEPESCHE

Zug 1 · Wache 1 · GW-Atem/Strahlenschutz

Einsatz-Nr : **2.1 260928 0517**
Alarmzeit : 28.09.2026 18:47:52

Empfänger : Wache 1 / GW-Atem/ Strahlenschutz
Disponent : ILS-D04

Stichwort : **ABC-GEFAHRGUT**
Schlagwort : #T#VU PKW/LKW#Gefahrstoff läuft aus#Person eingeklemmt
Priorität : **1 – Sondersignal**

MITTEILER

Name : Autobahnpolizei / Notruf 112 (mehrere Anrufer)
Rufnummer : 0170 xxxxxxx

EINSATZORT

Straße : **BAB A2**
Abschnitt : **zw. AS 6 Gelsenkirchen-Buer und AS 7 Herten**
Höhe : Rastplatz Resser Mark
Richtung : Fahrtrichtung Hannover
Ort : 45892 Gelsenkirchen-Resse
Objekt : Verkehrsunfall – 1 PKW, 1 LKW beteiligt
Koordinaten : 51.5700 N / 7.1107 E

EINSATZGRUND

Meldebild : **LKW-Unfall: PKW gegen LKW – auslaufende Gefahrstoffe**
Gefahrgut : **Auslaufende Gefahrstoffe – Stoff UNBEKANNT**
Personen : **Menschenleben in Gefahr – 1 Person eingeklemmt**

BEMERKUNG

! GEFAHRGUT UNBEKANNT – Anfahrt mit dem Wind, Abstand halten.
! UN-Nummer / Warntafeln vor Ort erkunden und an ILS melden.
! Menschenrettung hat Vorrang – technische Rettung erforderlich.
! Absperrung Autobahn durch Polizei angefordert.
! Anfahrt ab Wache 1: 4,6 km, ca. 5 Min. – Karte Seite 2.

EINSATZMITTEL

Einsatzmittel	Wache	Alarmiert	Ausgerückt	Hinw.
ELW-B	Wache 1	18:47	__:__	
ELW-C	Wache 1	18:47	__:__	
HLF-1	Wache 1	18:47	__:__	
HLF-2	Wache 1	18:47	__:__	
DRK 1	Wache 1	18:47	__:__	
GW-Atem/Strahlenschutz	Wache 1	18:47	__:__	**<<<**
RTW-13	Wache 1	18:47	__:__	
ELW-C	Wache 3	18:48	__:__	
HLF-3	Wache 3	18:48	__:__	
HLF-4	Wache 3	18:48	__:__	
DRK-1	Wache 3	18:48	__:__	
RTW-26	Wache 3	18:48	__:__	
GW-Unfall	Wache 3	18:48	__:__	

Summe: 13 Einsatzmittel · Alarmierung Wache 1 und Wache 3

RÜCKMELDUNG

Einsatzleiter | Status 3 (Uhrzeit) | Status 4 (Uhrzeit)

LAGEKARTE / ANFAHRT

2.1 260928 0517 · ABC-GEFAHRGUT · Wache 1 → BAB A2, Höhe Rastplatz Resser Mark

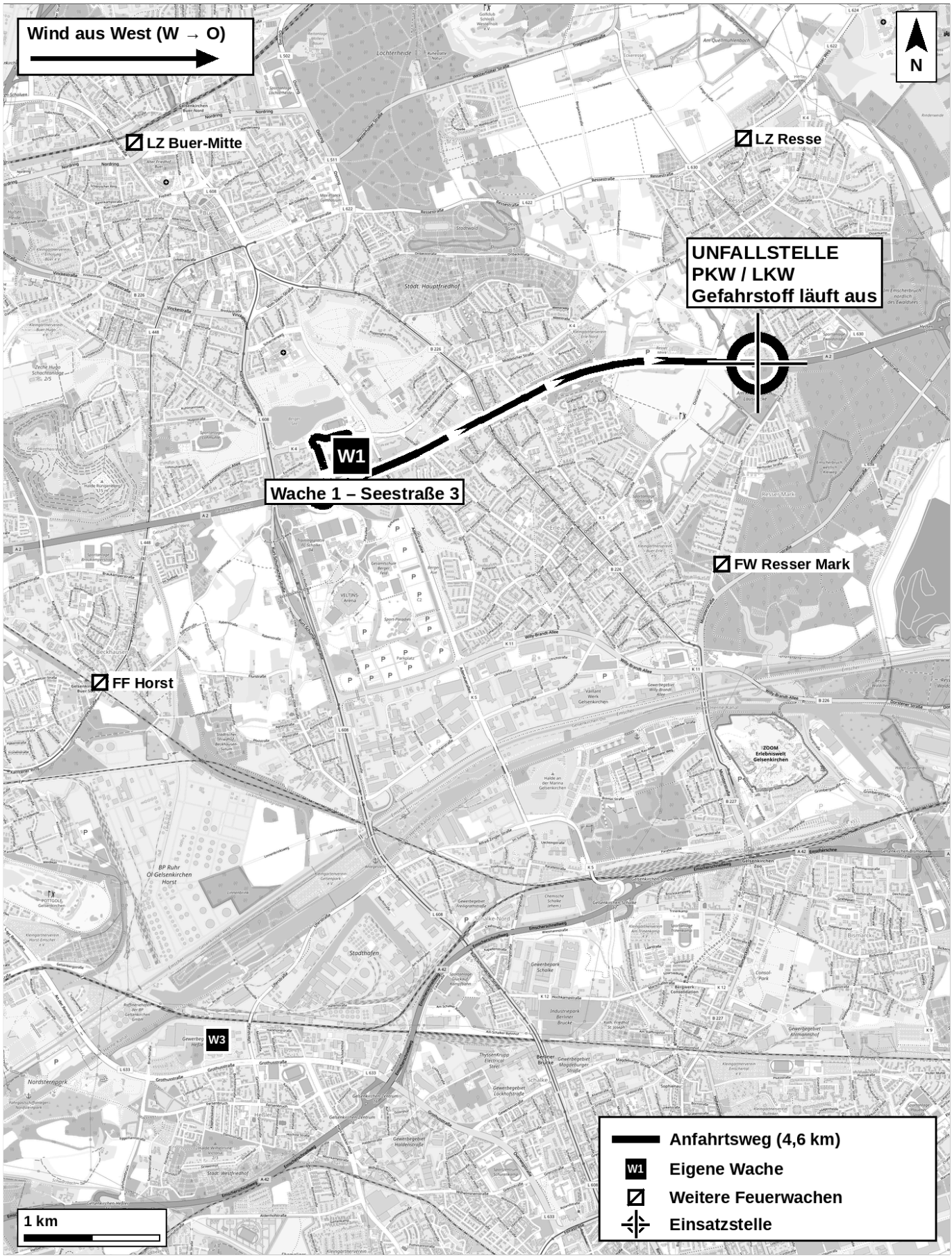

Anfahrt: Seestraße → Emil-Zimmermann-Allee → Auffahrt AS 6 Gelsenkirchen-Buer → A2 Ri. Hannover (4,6 km)

Kartendaten © OpenStreetMap-Mitwirkende (ODbL)

Leitstelle Feuerwehr und Rettungsdienst
Stadt Gelsenkirchen

ALARMFAX

EINSATZDEPESCHE

Zug 1 · Wache 1 · RTW-13

Einsatz-Nr : **2.1 260928 0517** Empfänger : Wache 1 / RTW-13
Alarmzeit : 28.09.2026 18:47:52 Disponent : ILS-D04

Stichwort : **ABC-GEFAHRGUT**
Schlagwort : #T#VU PKW/LKW#Gefahrstoff läuft aus#Person eingeklemmt
Priorität : **1 – Sondersignal**

MITTEILER

Name : Autobahnpolizei / Notruf 112 (mehrere Anrufer)
Rufnummer : 0170 xxxxxxx

EINSATZORT

Straße : **BAB A2**
Abschnitt : **zw. AS 6 Gelsenkirchen-Buer und AS 7 Herten**
Höhe : Rastplatz Resser Mark
Richtung : Fahrtrichtung Hannover
Ort : 45892 Gelsenkirchen-Resse
Objekt : Verkehrsunfall – 1 PKW, 1 LKW beteiligt
Koordinaten : 51.5700 N / 7.1107 E

EINSATZGRUND

Meldebild : **LKW-Unfall: PKW gegen LKW – auslaufende Gefahrstoffe**
Gefahrgut : **Auslaufende Gefahrstoffe – Stoff UNBEKANNT**
Personen : **Menschenleben in Gefahr – 1 Person eingeklemmt**

BEMERKUNG

! GEFAHRGUT UNBEKANNT – Anfahrt mit dem Wind, Abstand halten.
! UN-Nummer / Warntafeln vor Ort erkunden und an ILS melden.
! Menschenrettung hat Vorrang – technische Rettung erforderlich.
! Absperrung Autobahn durch Polizei angefordert.
! Anfahrt ab Wache 1: 4,6 km, ca. 5 Min. – Karte Seite 2.

EINSATZMITTEL

Einsatzmittel	Wache	Alarmiert	Ausgerückt	Hinw.
ELW-B	Wache 1	18:47	__:__	
ELW-C	Wache 1	18:47	__:__	
HLF-1	Wache 1	18:47	__:__	
HLF-2	Wache 1	18:47	__:__	
DRK 1	Wache 1	18:47	__:__	
GW-Atem/Strahlenschutz	Wache 1	18:47	__:__	
RTW-13	Wache 1	18:47	__:__	**<<<**
ELW-C	Wache 3	18:48	__:__	
HLF-3	Wache 3	18:48	__:__	
HLF-4	Wache 3	18:48	__:__	
DRK-1	Wache 3	18:48	__:__	
RTW-26	Wache 3	18:48	__:__	
GW-Unfall	Wache 3	18:48	__:__	

Summe: 13 Einsatzmittel · Alarmierung Wache 1 und Wache 3

RÜCKMELDUNG

Einsatzleiter | Status 3 (Uhrzeit) | Status 4 (Uhrzeit)

LAGEKARTE / ANFAHRT

2.1 260928 0517 · ABC-GEFAHRGUT · Wache 1 → BAB A2, Höhe Rastplatz Resser Mark

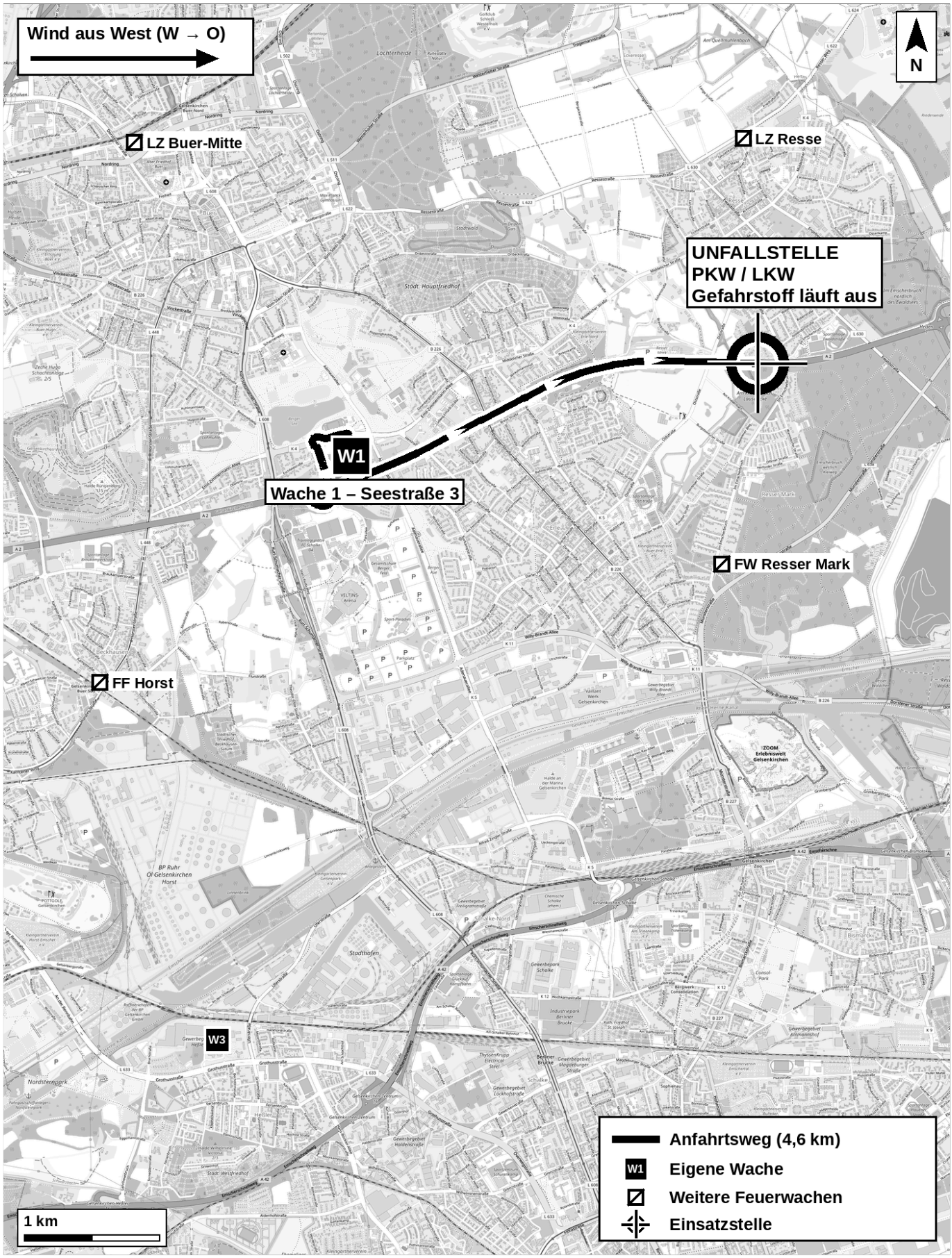

Anfahrt: Seestraße → Emil-Zimmermann-Allee → Auffahrt AS 6 Gelsenkirchen-Buer → A2 Ri. Hannover (4,6 km)

Kartendaten © OpenStreetMap-Mitwirkende (ODbL)